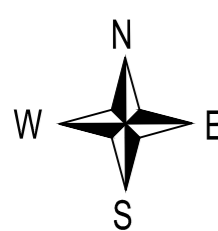
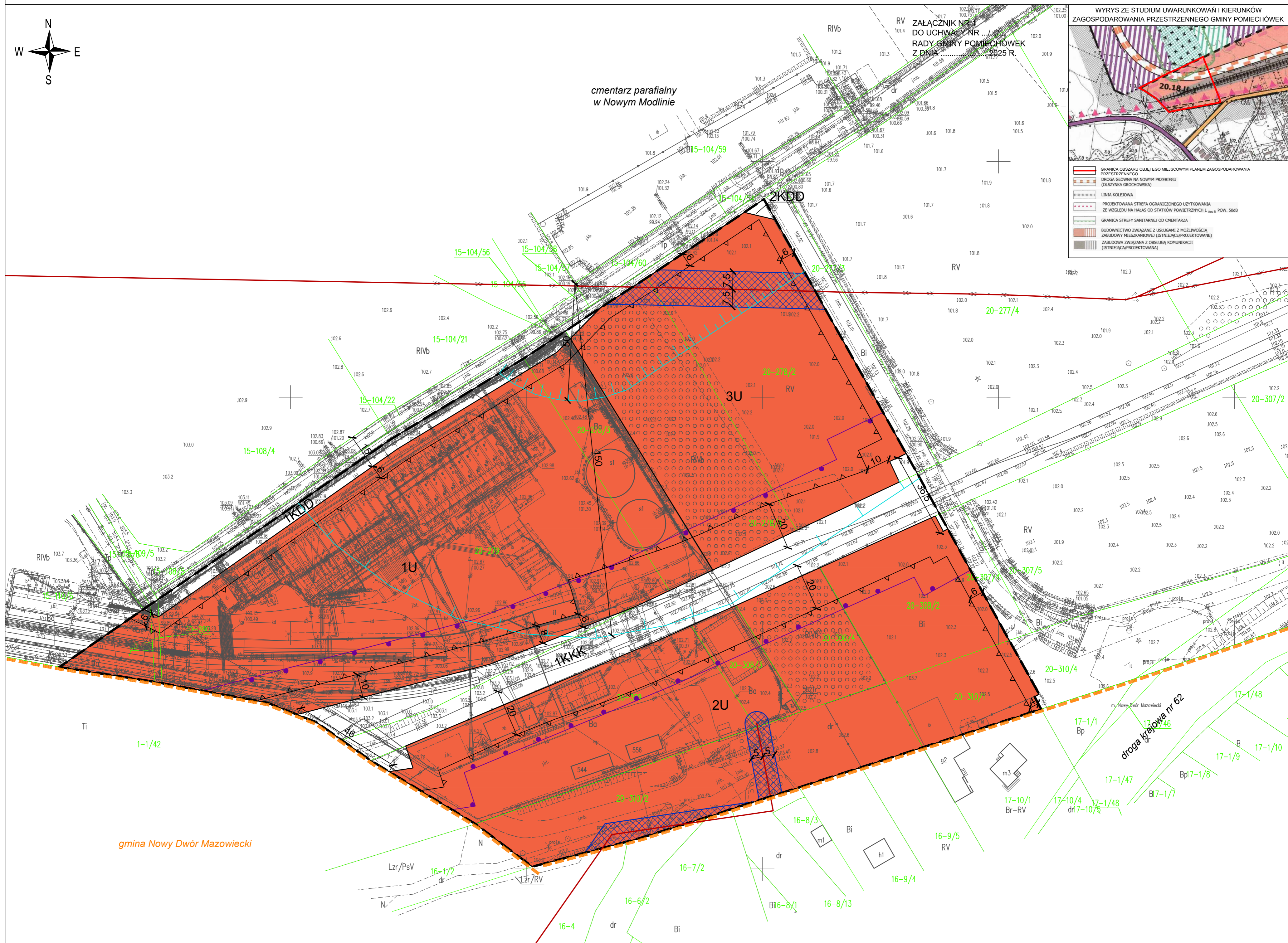
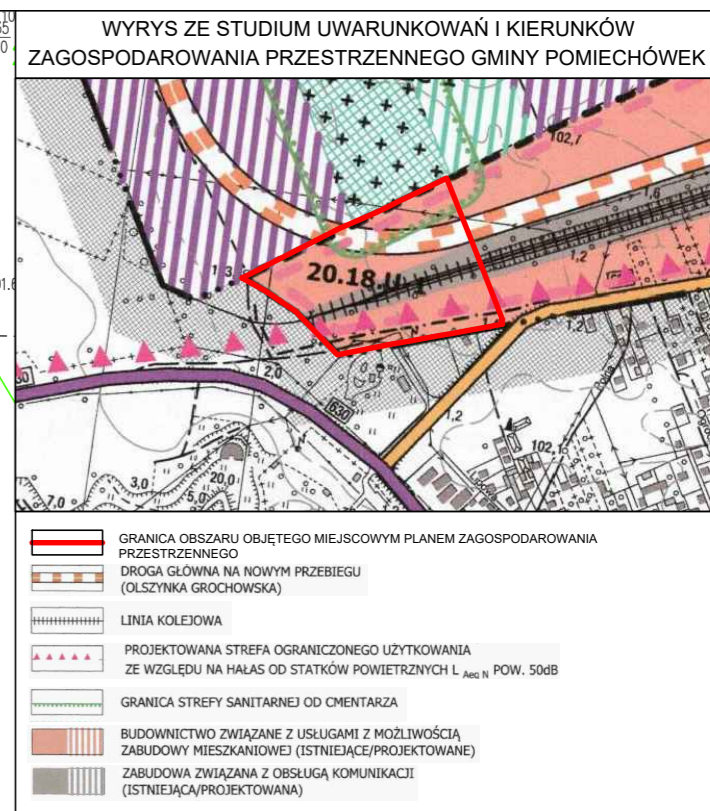


# MIEJSCOWY PLAN ZAGOSPODAROWANIA PRZESTRZENNEGO GMINY CZĘŚCI WSI STANISŁAWOWO W GMINIE POMIECHÓWEK



cmentarz parafialny  
w Nowym Modlinie

ZALĄCZNIK NR ...  
DO UCHWAŁY NR ...  
RADY GMINY POMIECHÓWEK  
Z DNIA ... 2025 R.



gmina Nowy Dwór Mazowiecki

droga krajowa nr 62

## OZNACZENIA OBOWIĄZUJĄCE:

- granica obszaru objętego miejscowym planem zagospodarowania przestrzennego
- linie rozgraniczające tereny o różnym przeznaczeniu lub różnych zasadach zagospodarowania
- nieprzekraczalne linie zabudowy
- pasy ograniczeń istniejących napowietrznych linii elektroenergetycznych średniego napięcia 15 kV
- granica strefy sanitarnej istniejącego cmentarza, dla budynków podłączonych do sieci wodociągowej
- granica strefy sanitarnej istniejącego cmentarza, dla budynków niepodłączonych do sieci wodociągowej
- tereny usług
- tereny dróg dojazdowych
- teren komunikacji kolejowej
- zwymiarowane wzajemne odległości elementów zagospodarowania określone w metrach

## OZNACZENIA INFORMACYJNE:

- granica gminy Pomiechówek
- istniejące napowietrzne linie elektroenergetyczne średniego napięcia 15kV
- granica strefy szczególnych warunków zagospodarowania oraz ograniczeń w użytkowaniu w sąsiedztwie linii kolejowej

Obszar objęty planem zlokalizowany jest w granicach:  
 - Głównego Zbiornika Wód Podziemnych nr 215 "Subniecka Warszawska"  
 - strefy powierzchni ograniczającej zabudowę (BRA) dla lotniczych urządzeń naziemnych (LUN)

**KONCEPT**  
PRACOWNIA URBANISTYCZNA

Koncept Pracownia Urbanistyczna  
tel. (+48) 61 307 03 53  
e-mail: biuro@konceptpracownia.pl  
www.konceptpracownia.pl

1 : 1000



Rysunek planu został opracowany na mapie zasadniczej w postaci wektorowej o układzie współrzędnych zgodnym z obowiązującym państwowym systemem odniesień przestrzennych - układ współrzędnych 2000 (strefa VII) - EPSG:2178. Licencja Starosty Nowodorskiego nr PODGIK.6642.1784.2025\_1414\_P z dnia 6 września 2025 r.