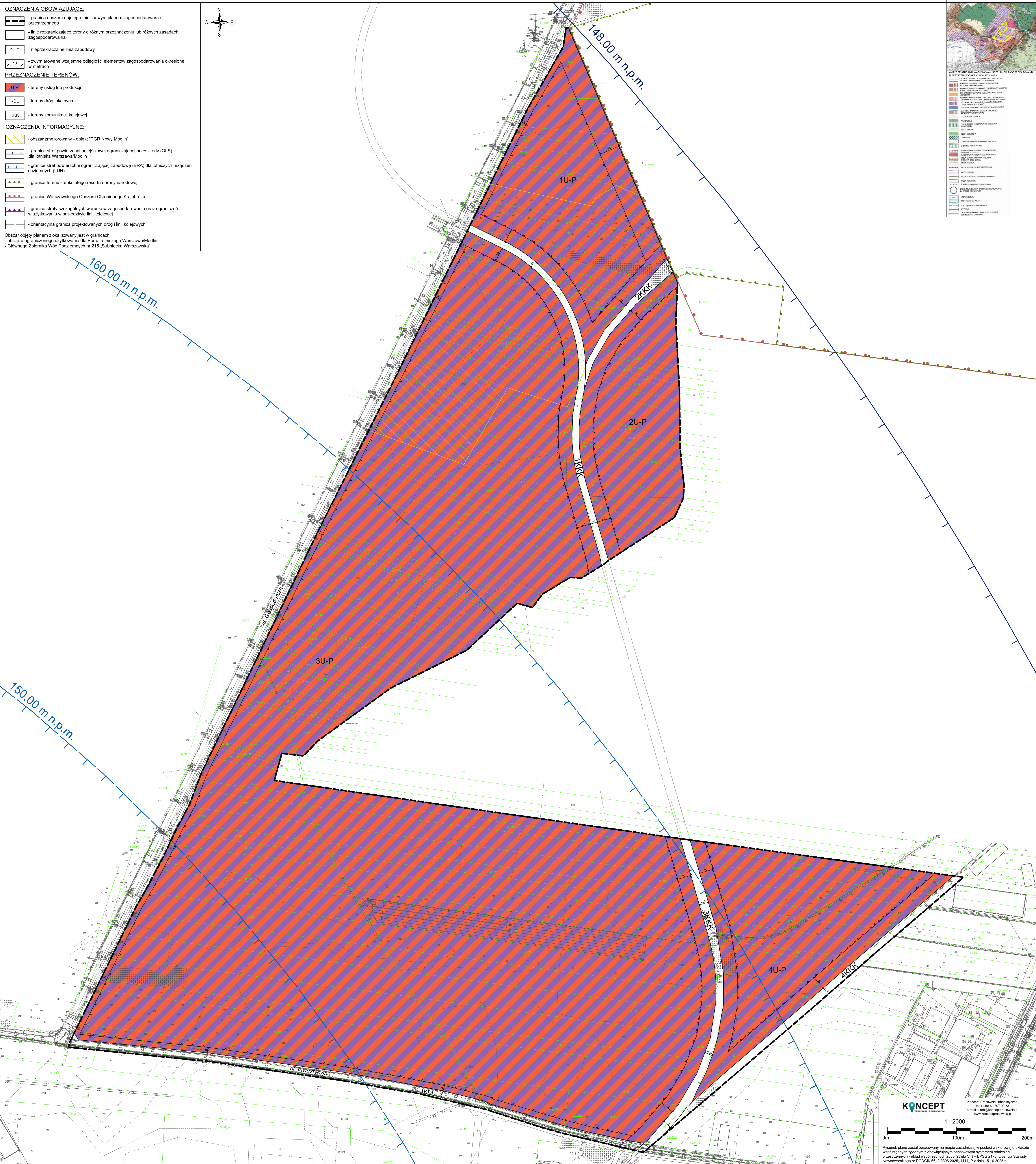
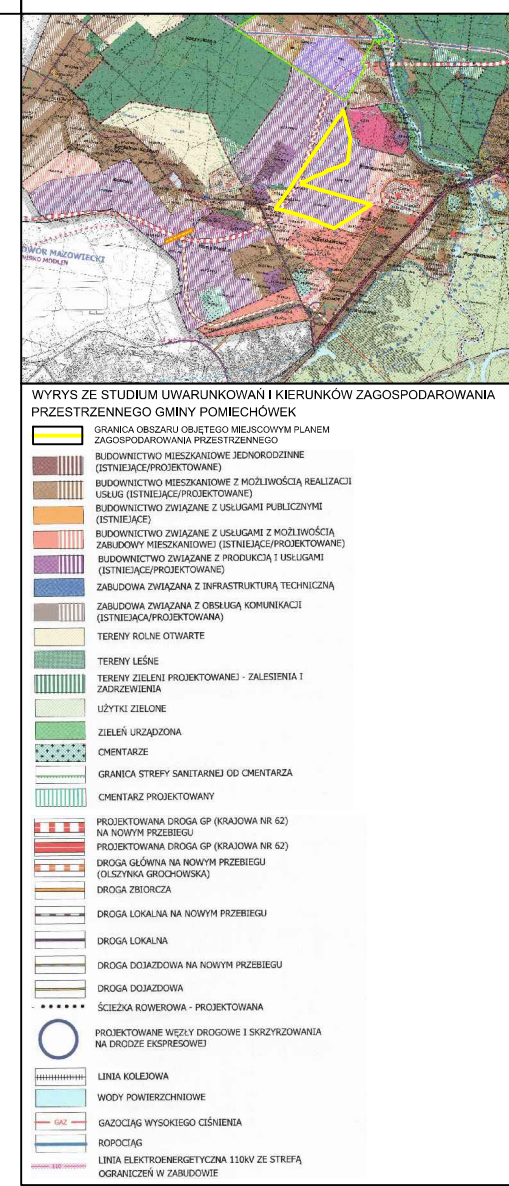
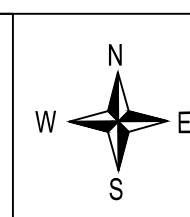


# MIEJSCOWY PLAN ZAGOSPODAROWANIA PRZESTRZENNEGO CZĘŚCI WSI STANISŁAWOWO W GMINIE POMIECHÓWEK

ZALĄCZNIK NR 1  
DO UCHWAŁY NR ...  
SEJMU GMINY POMIECHÓWEK  
Z DNIA ... R.

- OZNACZENIA OBOWIAZUJĄCE:**
- granica obszaru objętego miejscowym planem zagospodarowania przestrzennego
  - linie rozgraniczające tereny o różnym przeznaczeniu lub różnych zasadach zagospodarowania
  - nieprzekraczalna linia zabudowy
  - zmiarowane wzajemne odległości elementów zagospodarowania określone w metrach
- PRZEZNACZENIE TERENÓW:**
- U-P** - tereny usług lub produkcji
  - KDL** - tereny dróg lokalnych
  - KKK** - tereny komunikacji kolejowej
- OZNACZENIA INFORMACYJNE:**
- obszar zmeliorowany - obiekt "PGR Nowy Modlin"
  - granice stref powierzchniowej ograniczającej przeszkody (OLS) dla lotniska Warszawa/Modlin
  - granice stref powierzchniowej ograniczającej zabudowę (BRA) dla lotniczych urządzeń naziemnych (LUN)
  - granica terenu zamkniętego resortu obrony narodowej
  - granica Warszawskiego Obszaru Chronionego Krajobrazu
  - granica strefy szczególnych warunków zagospodarowania oraz ograniczeń w użytkowaniu w sąsiedztwie linii kolejowej
  - orientacyjna granica projektowanych dróg i linii kolejowych
- Obszar objęty planem zlokalizowany jest w granicach:  
- obszaru ograniczonego użytkowania dla Portu Lotniczego Warszawa/Modlin,  
- Głównego Zbiornika Wód Pozostawnych nr 215 „Subiecka Warszawska”



**KONCEPT**  
Kancelaria Projektowa Urbanistyczna  
ul. ... 100  
01-650 Warszawa  
www.konceptprojekt.pl

1 : 2000

0m 100m 200m

Rysunek planu został opracowany na mapie zasadniczej w postaci wektorowej o układzie współrzędnych zgodnym z obowiązującym państwowym systemem odniesień przestrzennych - układem współrzędnych 2000 (strefa VII) - EPSG:2178. Liczba Starosty Nowotorskiego nr PDGGR.6642.3306.2025\_1414\_P z dnia 15.10.2025 r.